# 9. ALLEGATO III: AREA DI INDAGINE HABITAT NATURA 2000

HABITAT NATURA 2000

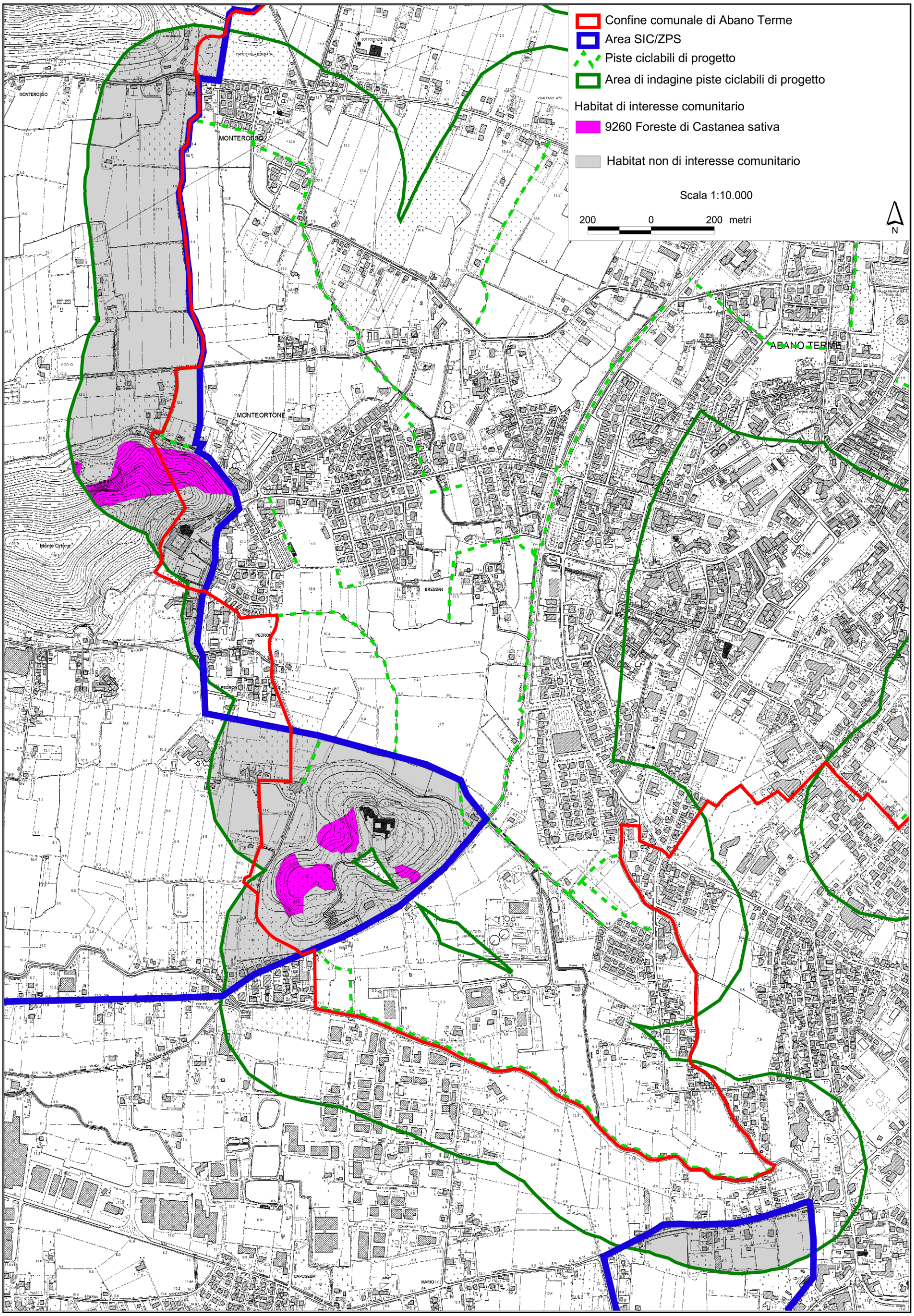

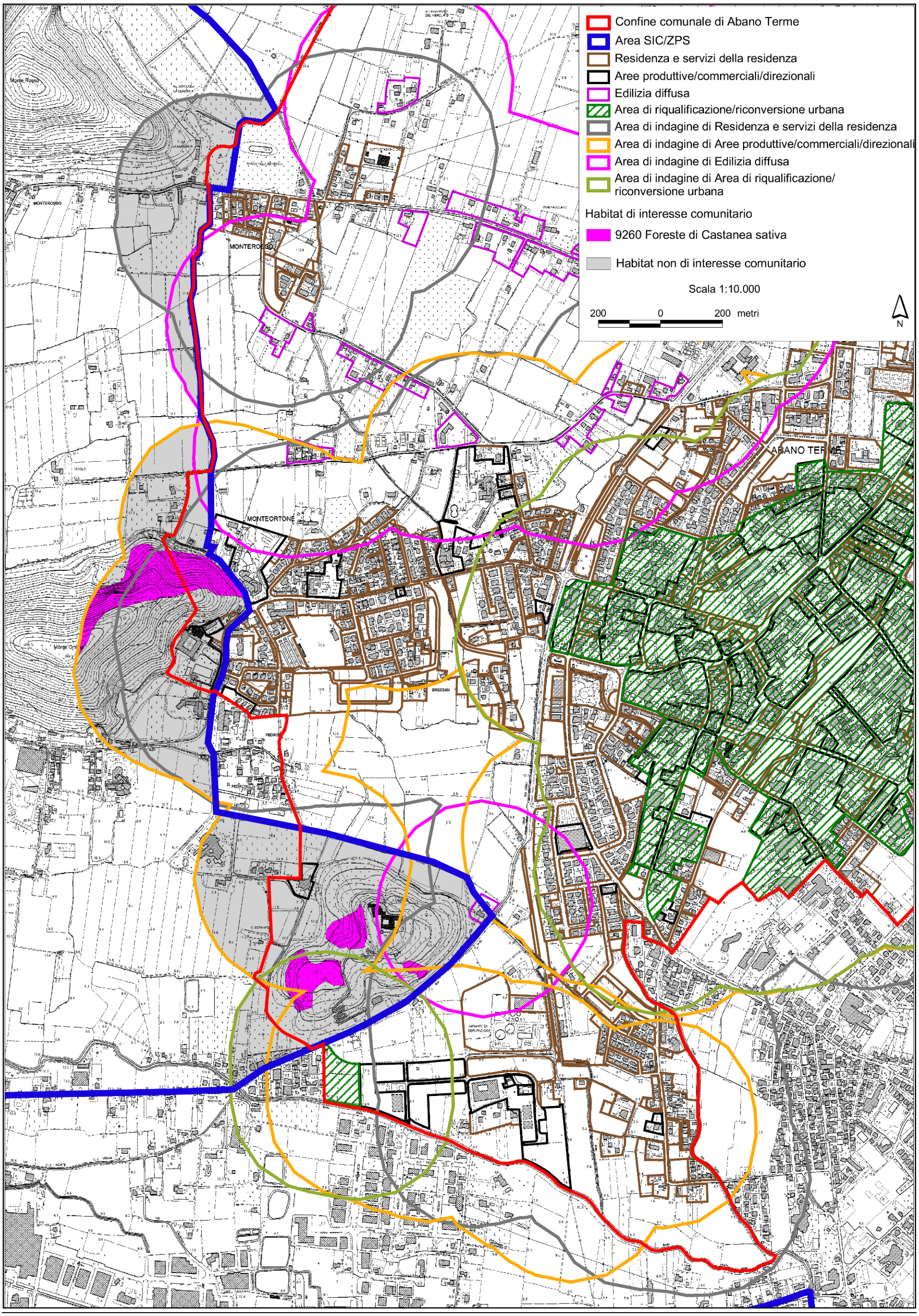
Confine comunale di Abano Terme
Area SIC/ZPS
Residenza e servizi della residenza
Aree produttive/commerciali/direzionali
Edilizia diffusa
Area di riqualificazione/riconversione urbana
Area di indagine di Residenza e servizi della residenza
Area di indagine di Aree produttive/commerciali/direzionali
Area di indagine di Edilizia diffusa
Area di indagine di Area di riqualificazione/ riconversione urbana
Habitat di interesse comunitario
9260 Foreste di Castanea sativa
Habitat non di interesse comunitario
Scala 1:10.000
200 0 200 metri
N
MONTEROSSO
MONTEORTONE
ABANO TERME
BRESSAN

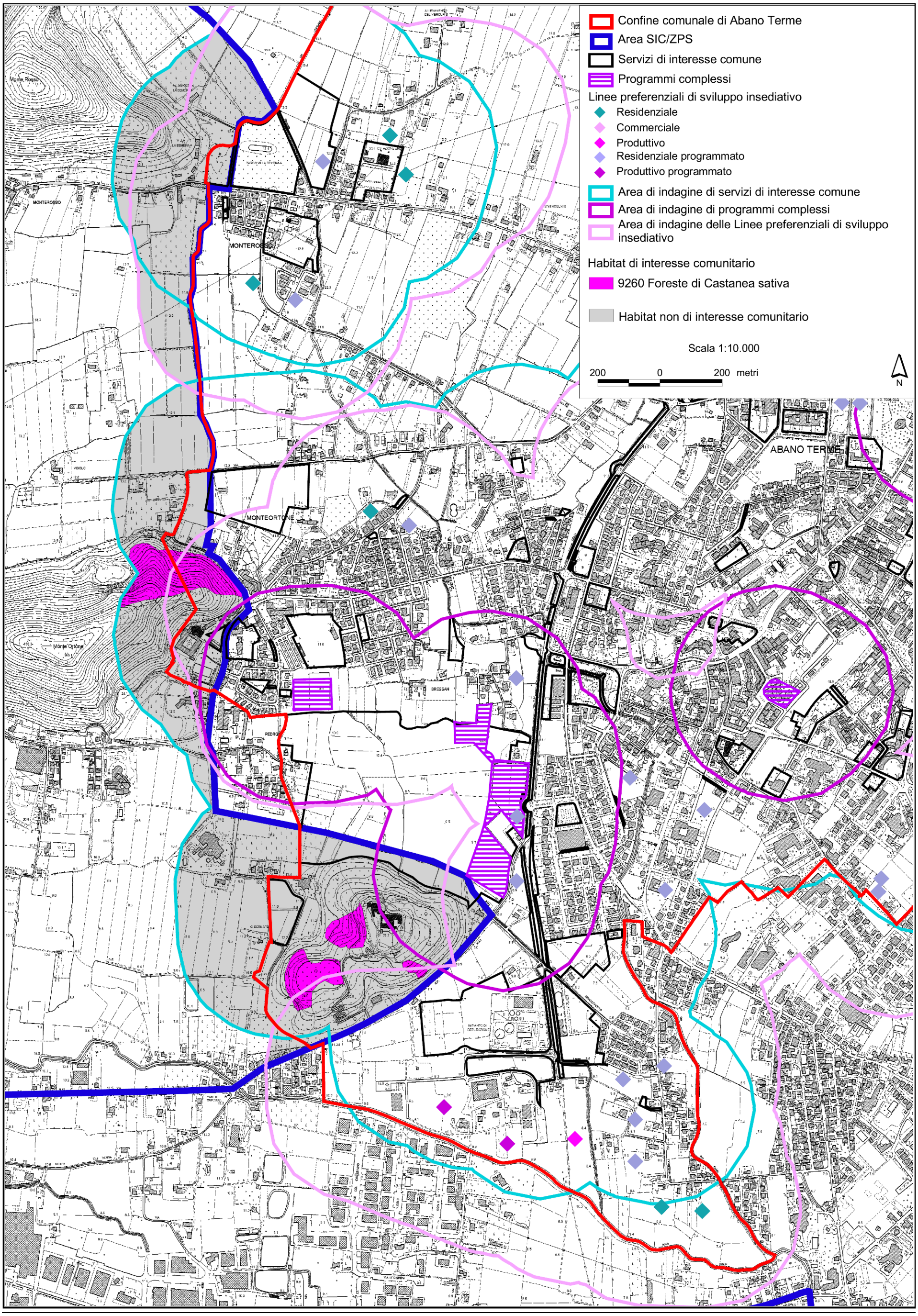


HABITAT NATURA 2000 E ALTRI TIPI DI HABITAT

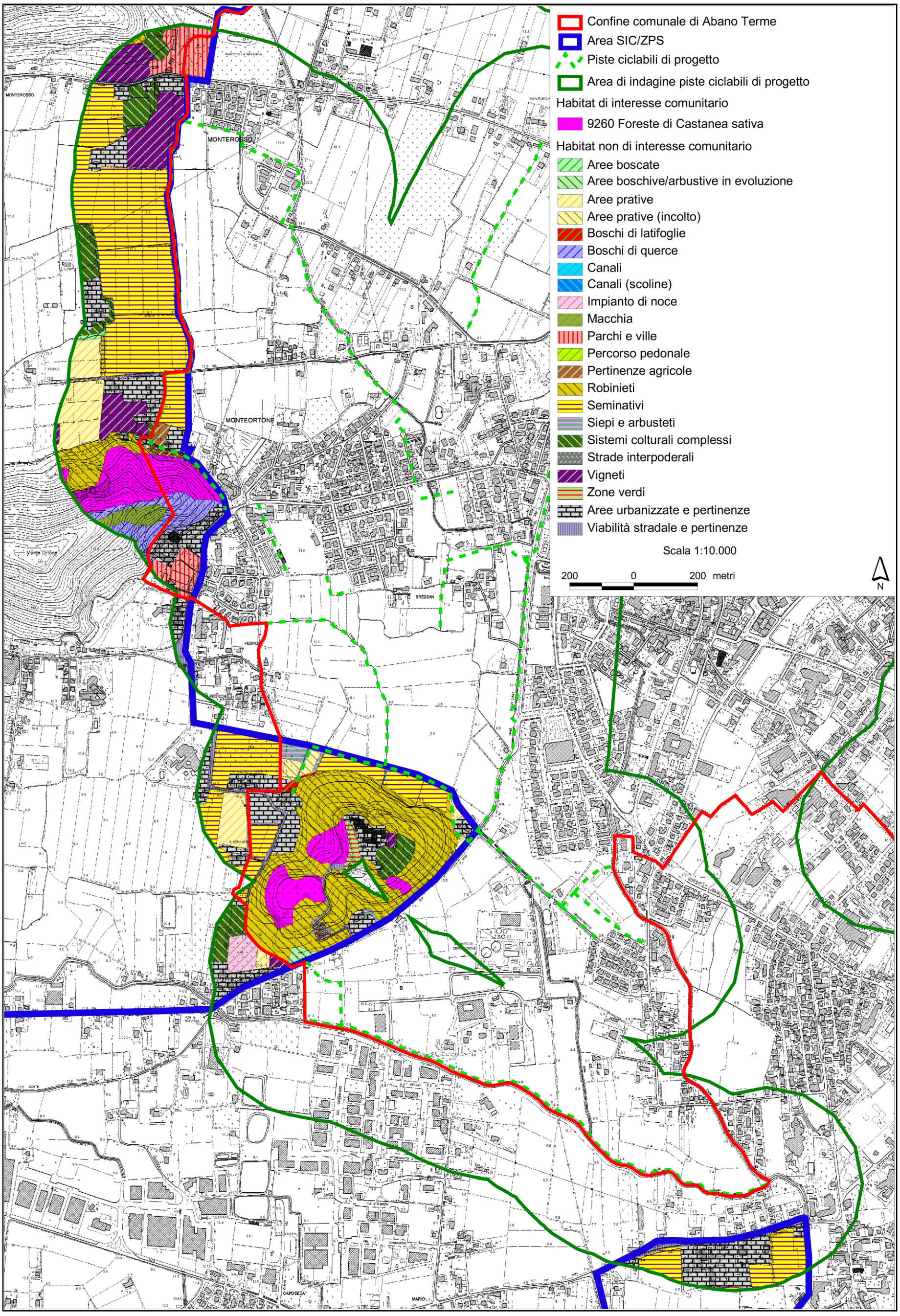
Confine comunale di Abano Terme
Area SIC/ZPS
Piste ciclabili di progetto
Area di indagine piste ciclabili di progetto
Habitat di interesse comunitario
9260 Foreste di Castanea sativa
Habitat non di interesse comunitario
Aree boscate
Aree boschive/arbustive in evoluzione
Aree prative
Aree prative (incolto)
Boschi di latifoglie
Boschi di querce
Canali
Canali (scoline)
Impianto di noce
Macchia
Parchi e ville
Percorso pedonale
Pertinenze agricole
Robinieti
Seminativi
Siepi e arbusteti
Sistemi colturali complessi
Strade interpoderali
Vigneti
Zone verdi
Aree urbanizzate e pertinenze
Viabilità stradale e pertinenze
Scala 1:10.000
200 0 200 metri
N
MONTEROSSO
MONTEORTONE
Monte Ortone
BRESSAN
CAPOSEDA

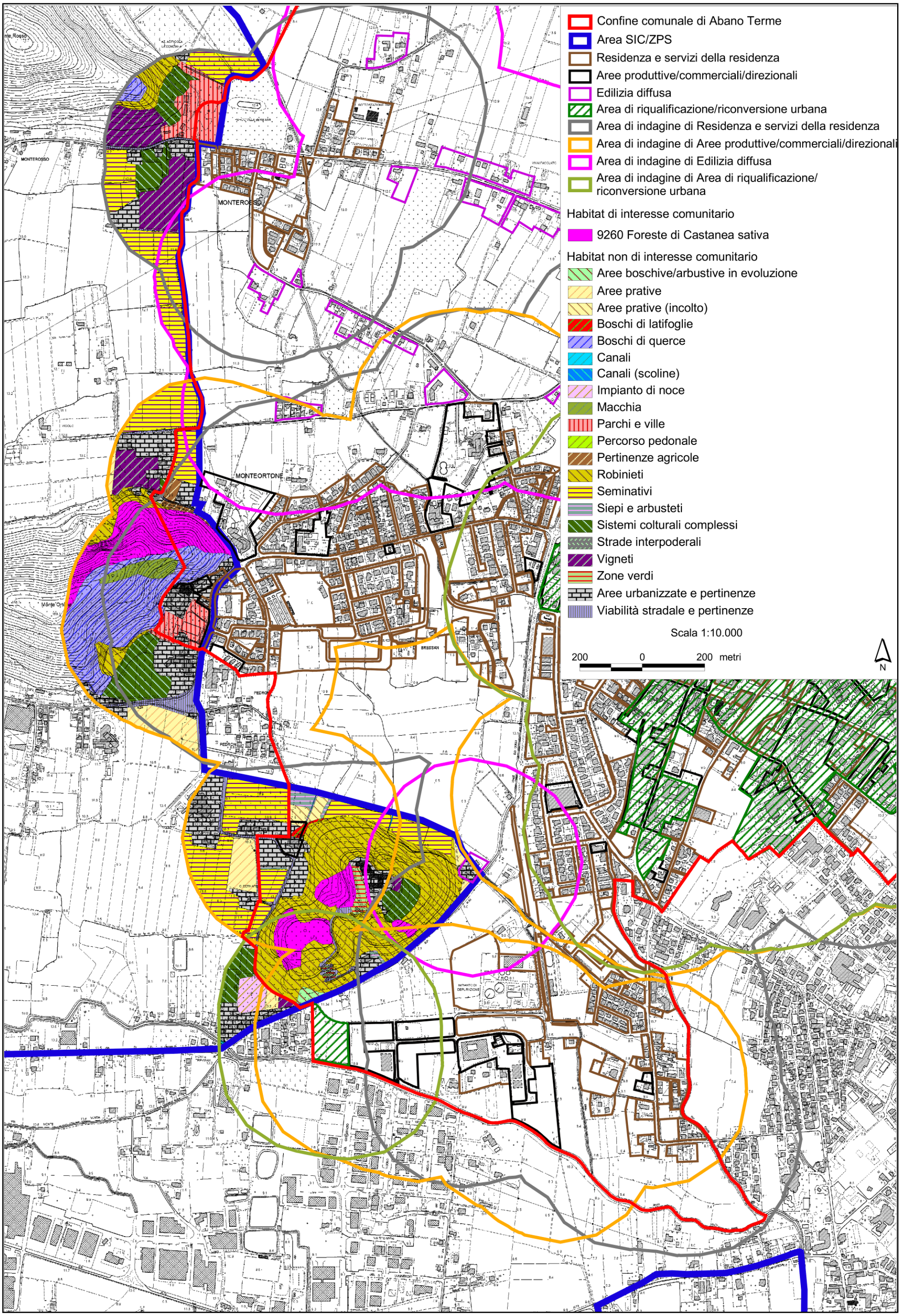
Confine comunale di Abano Terme
Area SIC/ZPS
Residenza e servizi della residenza
Aree produttive/commerciali/direzionali
Edilizia diffusa
Area di riqualificazione/riconversione urbana
Area di indagine di Residenza e servizi della residenza
Area di indagine di Aree produttive/commerciali/direzionali
Area di indagine di Edilizia diffusa
Area di indagine di Area di riqualificazione/ riconversione urbana
Habitat di interesse comunitario
9260 Foreste di Castanea sativa
Habitat non di interesse comunitario
Aree boschive/arbustive in evoluzione
Aree prative
Aree prative (incolto)
Boschi di latifoglie
Boschi di querce
Canali
Canali (scoline)
Impianto di noce
Macchia
Parchi e ville
Percorso pedonale
Pertinenze agricole
Robinieti
Seminativi
Siepi e arbusteti
Sistemi colturali complessi
Strade interpoderali
Vigneti
Zone verdi
Aree urbanizzate e pertinenze
Viabilità stradale e pertinenze
Scala 1:10.000
200 0 200 metri
N
MONTEROSSO
MONTEORTONE
BRESSAN
PEDRON