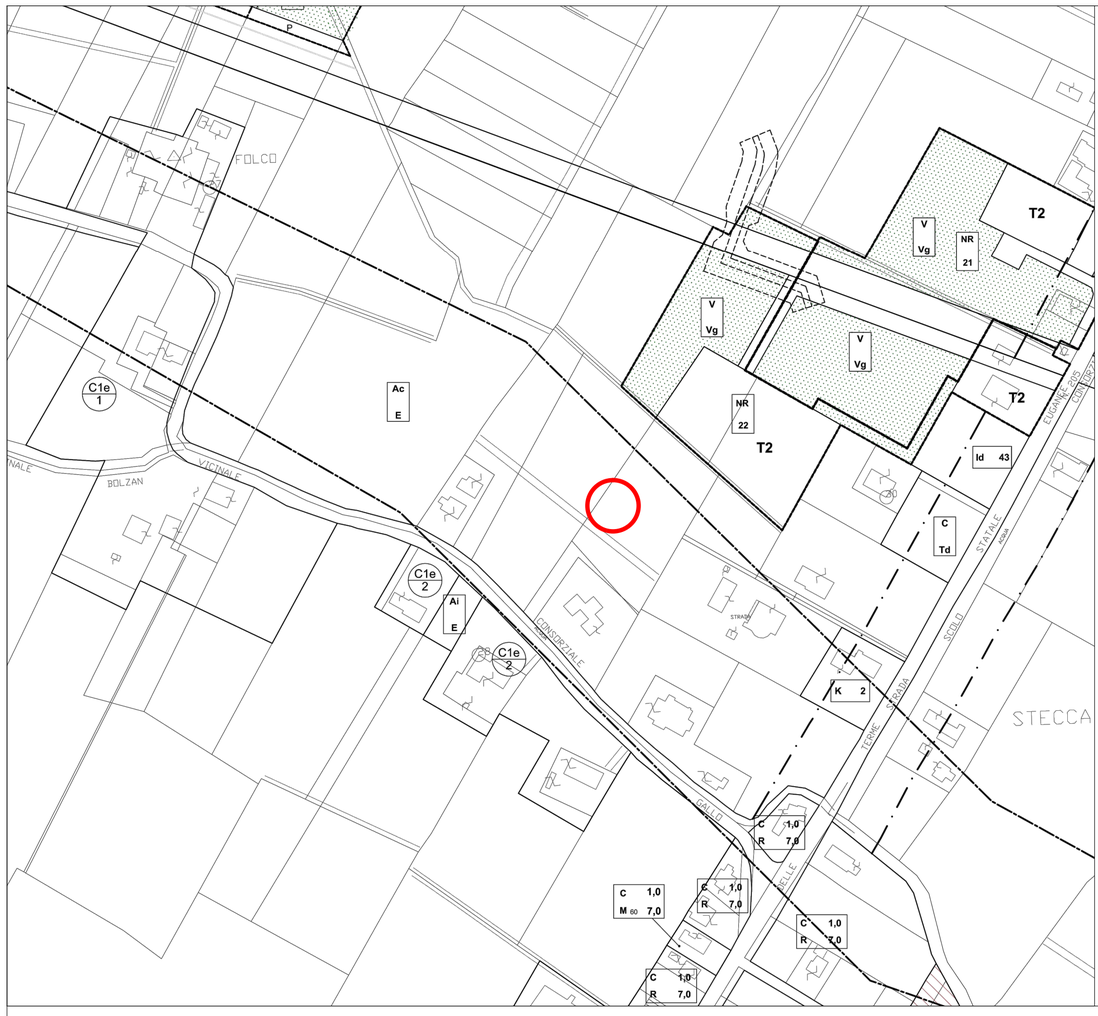

LEGENDA

- perimetro di zona
- rimando a piano attuativo in atto (PA)
- PN 1 — perimetro di progetto norma (PN)
- PP 1 — perimetro di nuovo intervento attraverso piano particolareggiato
- perimetro unità minima di intervento
- NR 1 — perimetro unitario di nuova edificazione
- verde (Vg) giardini, (Vp) parchi, (Vs) impianti sportivi scoperti
- verde boscato
- P — parcheggio
- fronte di accesso carraio
- accesso carraio
- percorso ciclopedonale
- strade
- obbligo di osservanza dell'art. 26 c.2 (N.T.A. - P.A.R.C.E.)
- 1 — rimando all'abaco dei tipi stradali
- passaggio pedonale obbligatorio
- di sola pertinenza della zona CH
- strade a prevalente utilizzo pedonale
- fascia di rispetto
- obbligo di studio idraulico
- DPA per servizi tecnologici (linee elettriche e cabine)
- 2 — numero massimo di piani
- limite di protezione agro-forestale del P.A.
- allineamento obbligatorio
- fronti porticati
- T — rimando all'abaco dei tipi edilizi
- perimetro di massimo inviluppo
- limite di massimo inviluppo
- metanodotto
- fascia di rispetto metanodotto

ESTRATTO PRG

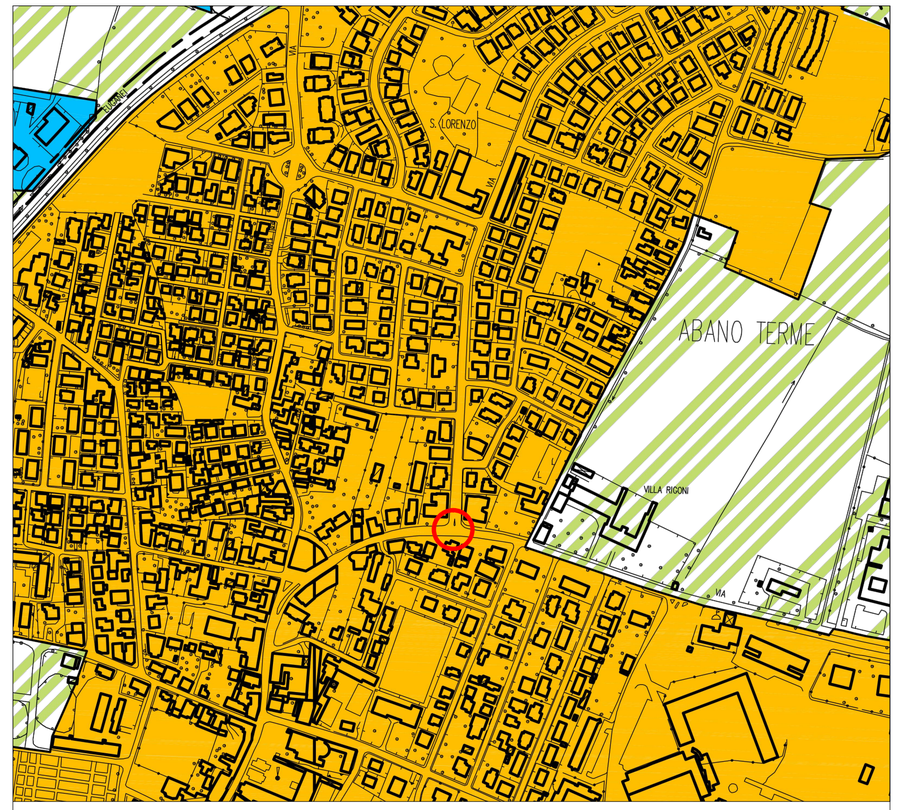

ESTRATTO TAVOLA DEI SISTEMI CON RIFERIMENTO AL PRG

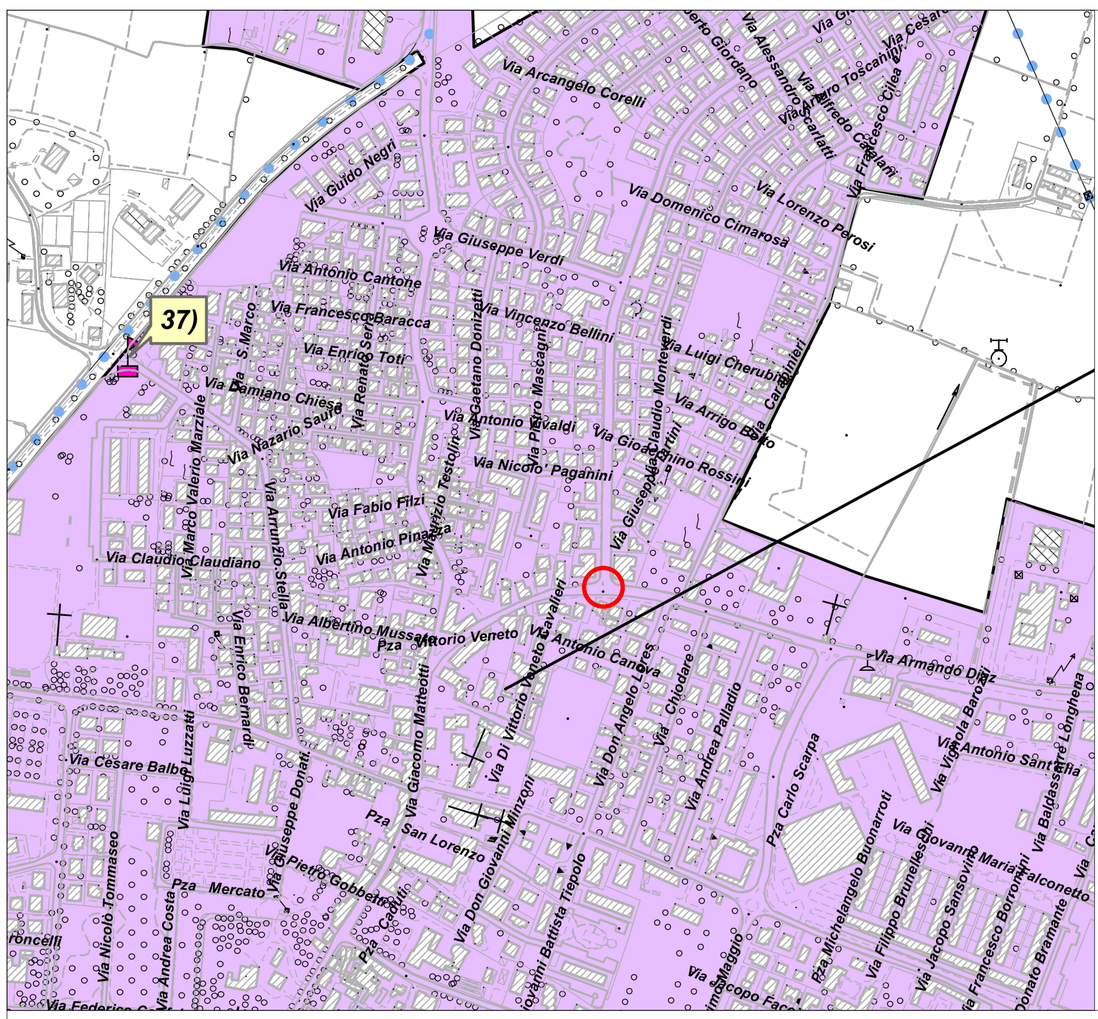

LEGENDA

Capoluogo Abano Terme

n	indirizzo	descrizione
7)	Via Monte Santo civico n. 11	INIZIO e FINE
7a)	Via Monte Santo Intersezione via Battisti	INIZIO e FINE
5)	S.S. n. 250 km 5+700	INIZIO e FINE
6)	Via Del Gallo civico n. 2	INIZIO e FINE
9)	Via Sottomarina civico n. 1	INIZIO e FINE
11)	Via Lazzaretto intersezione via San Lorenzo	INIZIO e FINE
10)	Via San Lorenzo civico n. 87	INIZIO e FINE
8)	Via Sartorio civico n. 2	INIZIO e FINE
14)	Via San Pio X civico n. 99	INIZIO e FINE
13)	S.P. n. 2 Km 0+170	INIZIO e FINE
12)	Via Lazzaretto civico n. 2	INIZIO e FINE
15)	Via Tito Livio intersezione S.P.2	INIZIO e FINE
17)	Via 7 fratelli Cervi civico n. 14	INIZIO e FINE
18)	Via Flacco civico n. 120	INIZIO e FINE
19)	Via Fasolo intersezione via Flacco	INIZIO e FINE
20)	Via Busonera confini comunale	INIZIO e FINE
21)	S.S. 250 confini comunali	INIZIO e FINE
22)	Via Montegrotto confini comunali altezza civ. 21	INIZIO e FINE
23)	Via Montegrotto confini comunali altezza civ. 97	INIZIO e FINE
25)	Via dei Colli Euganei rotatoria Thonet	INIZIO e FINE
24)	Via dei Poli intersezione via Thonet	INIZIO e FINE
26)	Via Montegrotto intersezione via Colli Euganei	INIZIO e FINE
27)	Via G. Busi intersezione via Colli Euganei	INIZIO e FINE
28)	Via L. da Verona intersezione via Colli Euganei	INIZIO e FINE
29)	Via Monte Croce intersezione via Colli Euganei	INIZIO e FINE
30)	Via Monteortone (est) intersezione con via Colli E	INIZIO e FINE
32)	via Monte Ricco intersezione via Colli Euganei	INIZIO e FINE
33)	Via Pillon (est) intersezione via Colli Euganei	INIZIO e FINE
37)	Via Stella intersezione via Colli Euganei	INIZIO e FINE
35)	Via Appia Monterosso intersezione via Colli Eugane	INIZIO e FINE

- ConfiniComunali
- Punto Segnaletica
- Capoluogo Abano Terme
- Frazione di Giarre
- Frazione di Monteortone
- Frazione di Monterosso
- Frazione di Feriole

ESTRATTO PLANIMETRIA DEI CENTRI ABITATI

REGIONE DEL VENETO
PROVINCIA DI PADOVA

CITTÀ DI ABANO TERME

PROGETTO DI FATTIBILITÀ TECNICA ED ECONOMICA

Realizzazione di una rotatoria all'intersezione tra Via Battisti e Via Puccini

ALLEGATO: 2	ESTRATTI PRG COMUNE DI ABANO TERME	
DATA: MARZO 2020	PROGETTAZIONE: STUDIO BREDA PATRIZI Via Palestro 64/1- PADOVA Tel: 049 8723888 - Fax: 049 8724239 www.studiobpz.it email: info@studiobpz.it ORDINE DEGLI INGEGNERI DELLA PROVINCIA DI PADOVA INGEGNERE MASSIMO PATRIZI N. 3289	IL RESPONSABILE DEL PROCEDIMENTO: **ARCH. LEONARDO MINOZZI**
SCALA: 1:1.000		

Questo documento non potrà essere copiato, riprodotto o altrimenti pubblicato in tutto od in parte senza il consenso scritto del progettista (Legge 22-04-41, n. 633 – art. 2575 e segg C.C.)